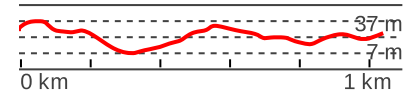
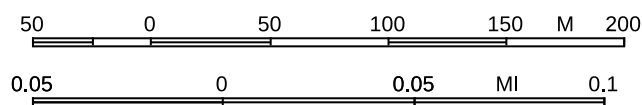
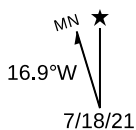


Bienvenue à Musée et parc Clifton, nommé d'après la ville natale de Louisa Haliburton en Angleterre. Profitez de cette promenade de 15 à 25 minutes qui met en valeur les caractéristiques magnifiques et historiques du domaine. Aujourd'hui, les terrains sont utilisés pour les loisirs, le disc golf, les événements communautaires, etc.



2. Poteaux de porte en pierre : L'histoire de ces poteaux de portail sculptés à la main est encore étudiée par les chercheurs du musée. Ils remontent probablement à la construction originale de Clifton, où ils servaient de porte pour empêcher les animaux de ferme d'entrer dans la cour et les jardins d'agrément qui entouraient la maison.

3. Vue du verger : D'ici, on peut voir le verger de pommiers qui subsiste à Clifton. Les pommes étaient principalement utilisées pour fabriquer du cidre dur qui, à l'époque, n'était pas considéré comme de l'alcool dans leur société.

4. Long Pond: Ce quartier aujourd'hui résidentiel faisait autrefois partie du domaine original de Clifton. Derrière les maisons, à mi-chemin entre Clifton et King's College, Long Pond, un lac de la doline, est connu comme le "berceau du hockey".

5. Les dolines de gypse : Attention - ne pas marcher dans les zones de basses terres. Ces dépressions du sol sont des dolines qui se sont formées dans le gypse sous-jacent. Le gypse est un minéral qui s'est formé ici lors de l'évaporation d'une ancienne mer intérieure, il y a plus de 300 millions d'années. Le gypse se dissout facilement sous l'effet de l'eau, ce qui rend le sol instable et provoque la formation de dolines.

6. La voie privée historique : Cette vue permet de voir jusqu'à la maison avec les poteaux de pierre historiques et d'imaginer qu'il s'agissait de l'allée d'origine menant à la maison de Clifton. En bas de la colline, on peut voir les dépressions du sol causées par le gypse instable.

7. Pommiers historiques : Ces pommiers sont parmi les plus anciens du verger. Remarquez la forme qu'ils ont prise après des années de taille : ils poussent vers le bas, ce qui facilite la cueillette des fruits.

8. Maison du gardien : Du haut de cette colline, on peut voir la maison du gardien. Le bâtiment apparaît pour la première fois sur les cartes foncières dans les années 1850. Le bâtiment actuel semble avoir été reconstruit sur les fondations d'origine après un incendie au début des années 1900. Les gardiens et leurs familles y ont vécu jusqu'à la fin des années 1980.

9. L'étang de Piper : De nombreuses histoires ont été racontées au sujet de l'étang de Piper. Il peut s'agir d'une petite dépression ou de l'emplacement d'une petite carrière de gypse aujourd'hui remplie d'eau. Gardez un œil sur les canards, les grenouilles, les tortues et les autres animaux qui y vivent.

Veillez faire preuve d'une grande prudence lorsque vous vous promenez le long de la voie privée. Faites attention aux voitures.

10. Vieux chêne et mine de gypse : De l'autre côté de la vallée, vous pouvez voir un grand chêne datant des années 1830, époque à laquelle cette partie du domaine était une mine de gypse en activité. Les ouvriers transportaient le gypse dans des charrettes tirées par des chevaux jusqu'au port animé de Windsor où il était exporté pour servir d'engrais, de plâtre, etc.